

Administrativ rettelse nr. 11 til Spildevandsplan 2015-2025 - Gødstrup

Herning Vand A/S ønsker følgende forskellige mindre tilretninger i Herning Kommunes Spildevandsplan 2015-2025:

- Ændret bassinplacering fra én matrikel til en anden matrikel
- Ændret udløb til Hundkær Bæk ved afvanding af Gødstrupvej (Bygaden for den nye bydel)

Herning kommune vurderer, at rettelserne kan laves uden at der udarbejdes et egentlig tillæg til spildevandsplanen, da der er tale om mindre, bagatelagte ændringer i planen.

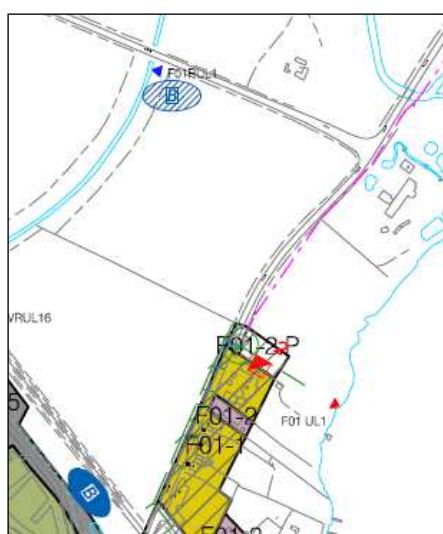
I dette notat ses en oversigt over de ting, der bliver tilrettet.

Ændret bassinplacering

I spildevandsplanen for Gødstrup er der planlagt placering af et bassin på matrikel nr. 1 x Gødstrup Præstegård, Snejbjerg. Ejeren af matriklen vil gerne have bassinet flyttet til matrikel nr. 1ba Gødstrup Præstegård, Snejbjerg. Da begge matrikler er ejet af den samme ejer, og Herning Vand A/S ikke har indvendinger mod flytningen, vil placeringen af bassinet blive ændret til matrikel nr. 1ba Gødstrup Præstegård, Snejbjerg. Recipienten ændres ikke.



Bassinplacering før ændring af spildevandsplan

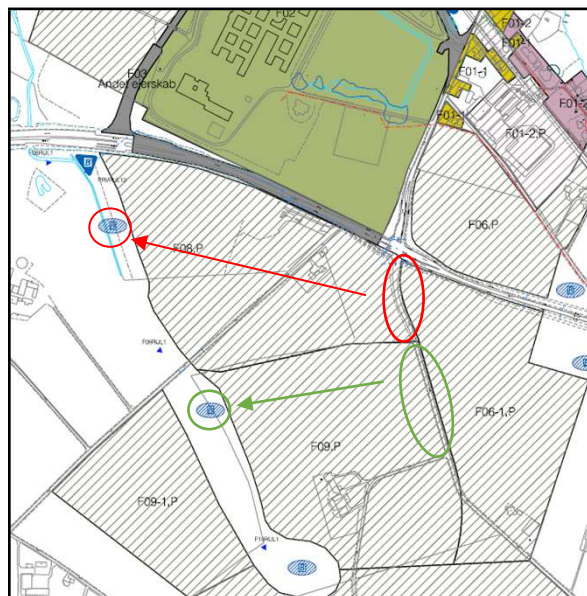


Bassinplacering efter ændring

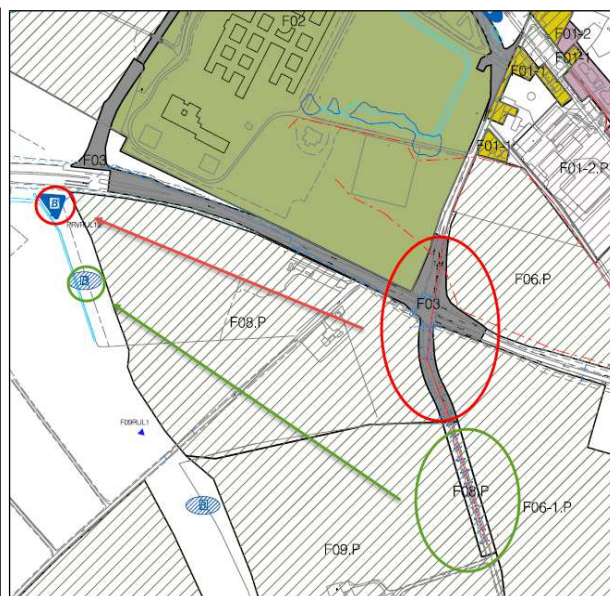
Ændret udløb fra Gødstrupvej og Hilmar Sølunds Vej

Ifølge den gældende spildevandsplan for Herning Kommune skal overfladevand fra Gødstrupvej (Bygaden syd for Hilmar Sølundsvej – markeret med rød i skitse herunder) ledes mod vest til nyt bassin (udløb F08RUL1). Det har dog vist sig at være svært at få ledt vandet fra den nordligste del af vejen ind gennem opland F08.P på grund af terrænforhold og uklarhed omkring placering af anlæg/veje i den kommende bebyggelse. I stedet er der ønske om, at alt overfladevand fra de nordligste 200 m af Gødstrupvej ledes til eksisterende grøft langs Hilmar Sølunds Vej og videre til eksisterende vejafvandingsbassin i nordvest (udløb PRVRUL12) sammen med overfladevand fra vejarealer umiddelbart nord og øst for krydset mellem Hilmar Sølundsvej og Gødstrupvej. Afvanding af dette ekstra vejareal er vurderet til at være omfattet af gældende udledningstilladelse af 02.07.2014. Afgrænsningen af opland F03 tilpasses svarende til ovenstående.

For at sikre at overfladevand fra den lidt sydligere del af Bygaden (angivet med grøn markering) kan afvande til Hundkær Bæk, ændres spildevandsplanen således, at dette vejvand ledes til bassin med udløb F08RUL1 i stedet for til bassin med udløb F09RUL1. Vejstykket optages som en del af opland F08.P.



Afvanding før ændring af spildevandsplan



Afvanding efter ændring

Med venlig hilsen

Sisse Redeker