



Herning
Kommune

Miljø og Klima
Rådhuset, Torvet
7400 Herning
Tlf: 9628 2828
Lokal 8098

trine.fisker@herning.dk
www.herning.dk

Sagsnummer:
06.00.00-P16-1-20

Kontaktperson:
Trine Grud Fisker

Dato: 19. september 2023

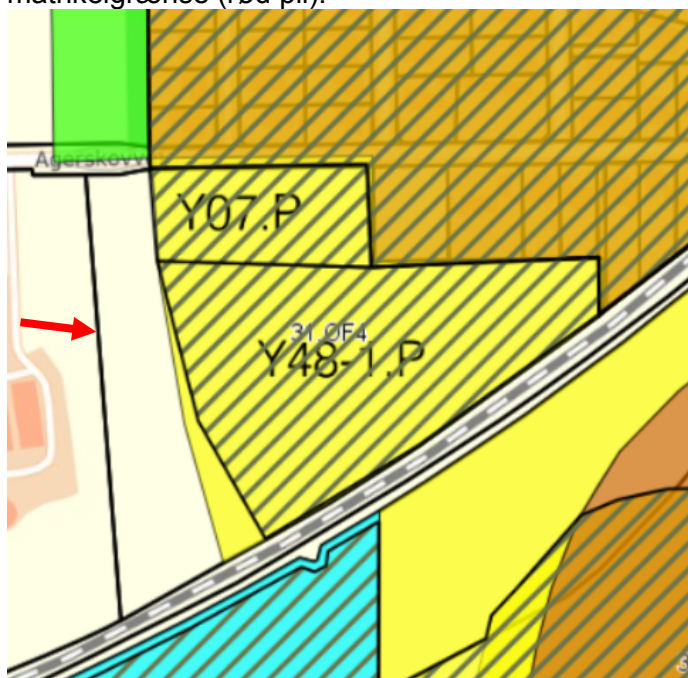
Administrativ rettelse nr. 36 til Spildevandsplanen 2015-2025: Agerskovvej og Fastrupdalen, Hammerum

I Herning Kommunes Spildevandsplan 2015-2025 er der behov for tilretninger som anført nedenfor. Herning kommune vurderer, at rettelserne kan laves uden der udarbejdes et egentligt tillæg til spildevandsplanen, da der er tale om mindre, bagatelagtige forhold.

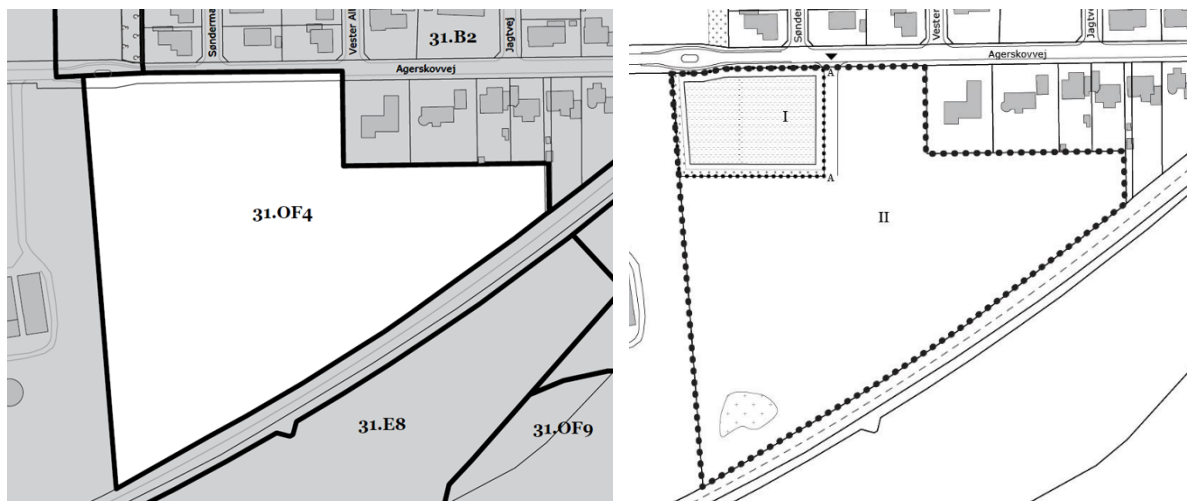
Agerskovvej

Ved Agerskovvej rettes afgrænsningen af spildevandsplanens oplande, så de passer med afgrænsningen af ny kommuneplanramme og nye delområder i ny lokalplan.

Den nuværende afgrænsning af spildevandplanopland Y07.P og Y48-1.P (skravering) ses herunder sammen med kommuneplanramme 31.OF4 (gul) og matrikelgrænse (rød pil):



Den nye kommuneplanramme (31.OF4) følger matrikelskel som vist herunder. Kommuneplanrammen er vedtaget med kommuneplantillæg 28 for offentligt område syd for Agerskovvej i Hammerum. Samtidig med tillægget til kommuneplanen er lokalplan nr. 31.OF4.1 til offentlige formål og boliger ved Agerskovvej i Hammerum vedtaget.

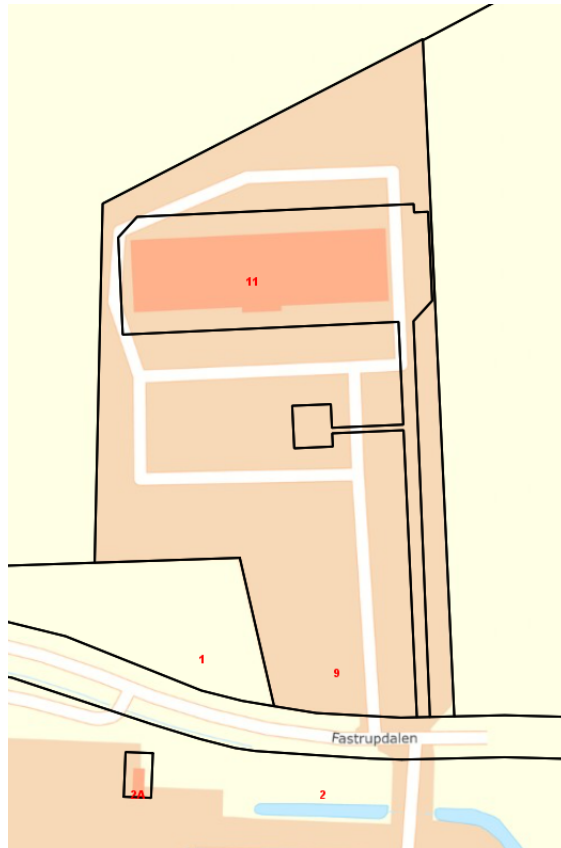
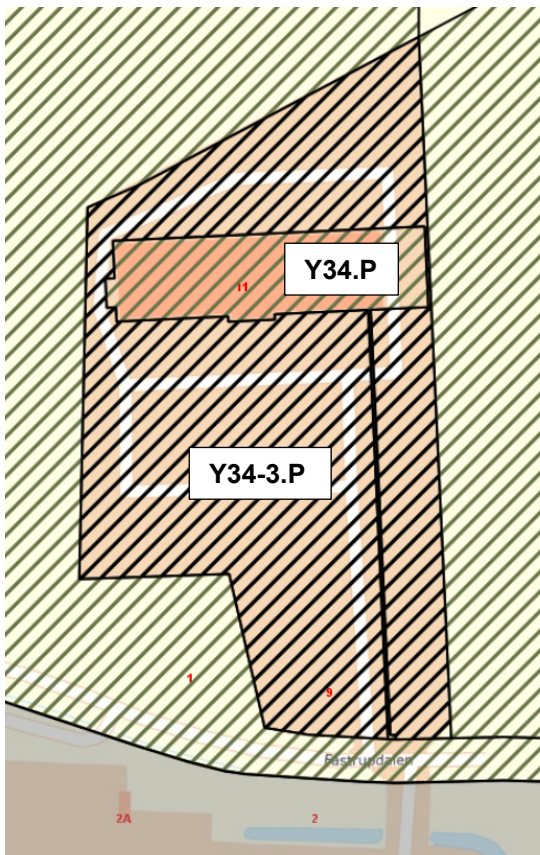


Afgrænsning af kommuneplanramme 31.OF4 (venstre) og lokalplan 31.OF4.1 (højre). Lokalplanens delområde I er på 5.000 m².

Spildevandsplanen for området tilpasses, så afgrænsningen af opland Y07.P og Y48-1.P svarer til afgrænsningen af kommuneplanen og de to delområder i lokalplanen. Samtidig ændrer opland Y07.P navn til Y48-2.P, da oplandet på sigt skal aflede regnvand mod syd til et planlagt bassin i opland Y48-1.P.

Fastrupdalen

Ved Fastrupdalen 9-11 ligger Herning Turist, som har bygget nyt domicil. Fastrupdalen 9 er optaget i spildevandsplanen som opland Y34-3.P (planlagt regnvandskloakeret), mens nr. 11 er optaget i spildevandsplanen som opland Y34.P (planlagt med alm. separatkloak) som vist herunder. Der er imidlertid ændret på matrikelgrænserne undervejs i projektet, og spildevandsplanens oplande skal derfor tilrettes i overensstemmelse hermed. Begge oplande skal desuden rettes til "status".



Spildevandsplan for Fastrupdalen 9-11 (venstre) og nye matrikelgrænser (højre)