

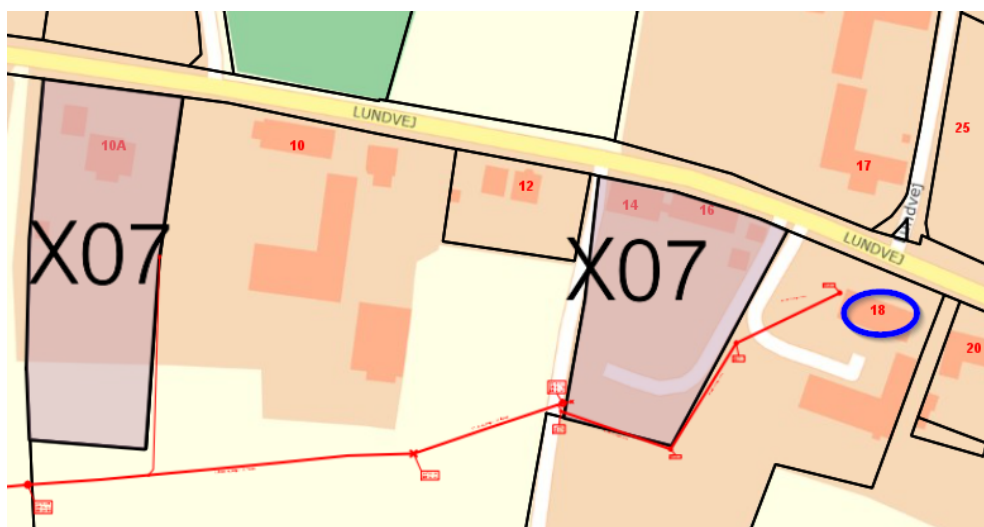


Administrativ rettelse nr. 32 til Spildevandsplanen 2015-2025: Lundvej og Nørretanderupvej

I Herning Kommunes Spildevandsplan 2015-2025 er der behov for tilretninger som anført nedenfor. Herning kommune vurderer, at rettelserne kan laves uden der udarbejdes et egentligt tillæg til spildevandsplanen, da der er tale om mindre, bagatelagtige forhold.

Lundvej 18, Lund, 7400 Herning

Ejendommen er tilsluttet Herning Vands kloaksystem med spildevand og har været det siden 2015. Ejendommen (matr. 13g Gjellerup-Lund By, Gjellerup) optages i spildevandsplanen som del af opland X07. Se figur 1.

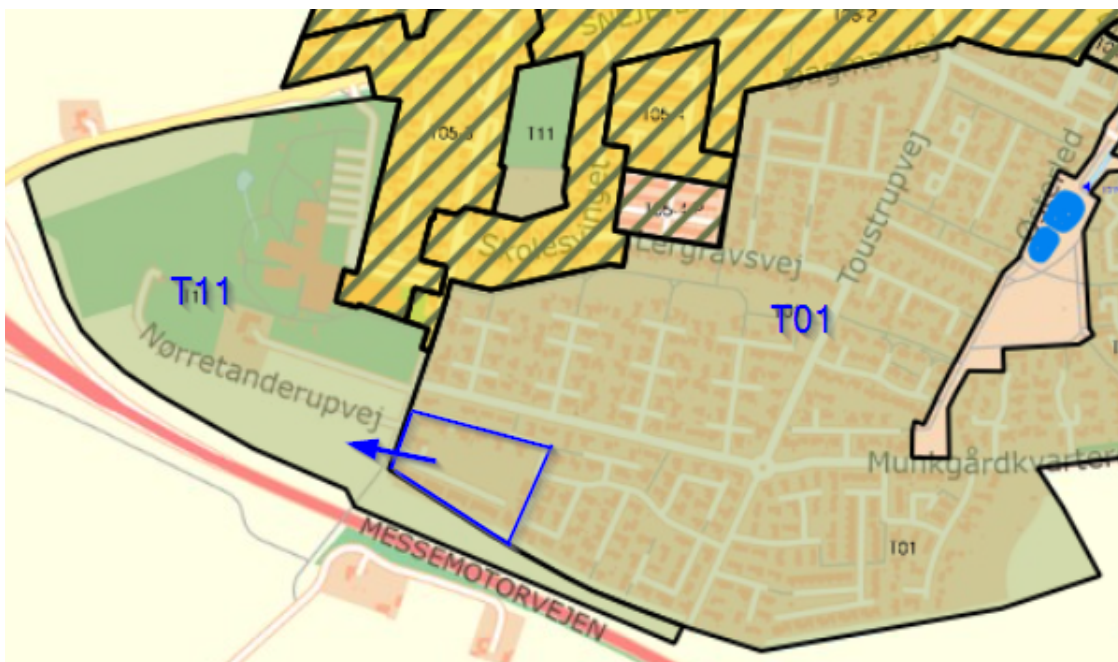


Figur 1. Beliggenhed af Lundvej 18 (blå markering)

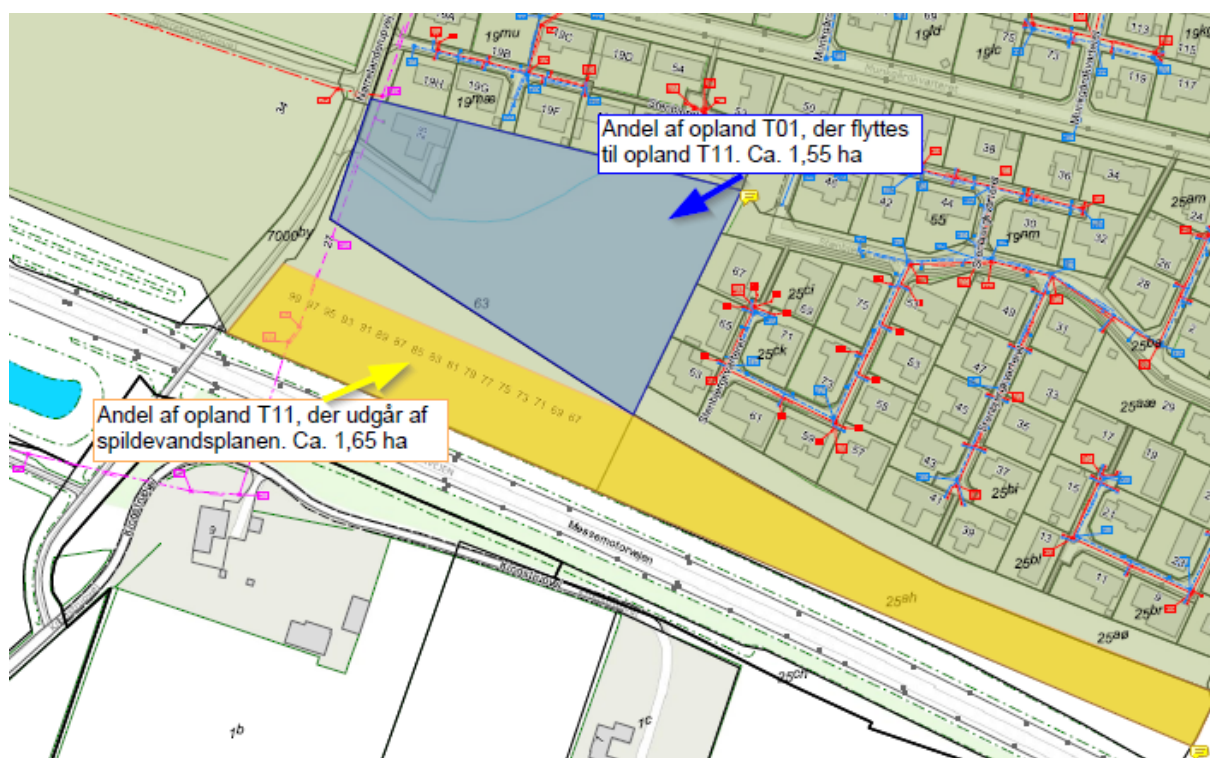
Nørretanderupvej, Snejbjerg, 7400 Herning

Et område med en nyere byggemodning ønskes af afvandingsmæssige årsager flyttet fra opland T01 til T11. Området er på ca. 1,55 ha. Se figur 2a. Herning Vand har oplyst, at det eksisterende regnvandsbassin for opland T11 har rigelig kapacitet til også at håndtere regnvandet fra byggemodningen.

Samtidig ændres afgrænsningen af opland T11, hvor et areal på ca. 1,65 ha udgår. Se figur 2b. Området er i gældende lokalplan 51.OF7.1 udlagt til offentligt formål i form af idrætsbaner og rekreativt landskab. Arealet ligger desuden indenfor Messemotorvejens vejbyggelinje. Arealet forventes derfor ikke bebygget.



Figur 2a. Nuværende afgrænsning af opland T01 og T11 med angivelse af område for ny byggemodning ved Nørretanderupvej (blå markering), som flyttes fra opland T01 til T11.



Figur 2b. Område for ny byggemodning ved Nørretanderupvej (blå markering), som flyttes fra opland T01 til T11, samt område, der udgår af opland T11 (gul markering)