

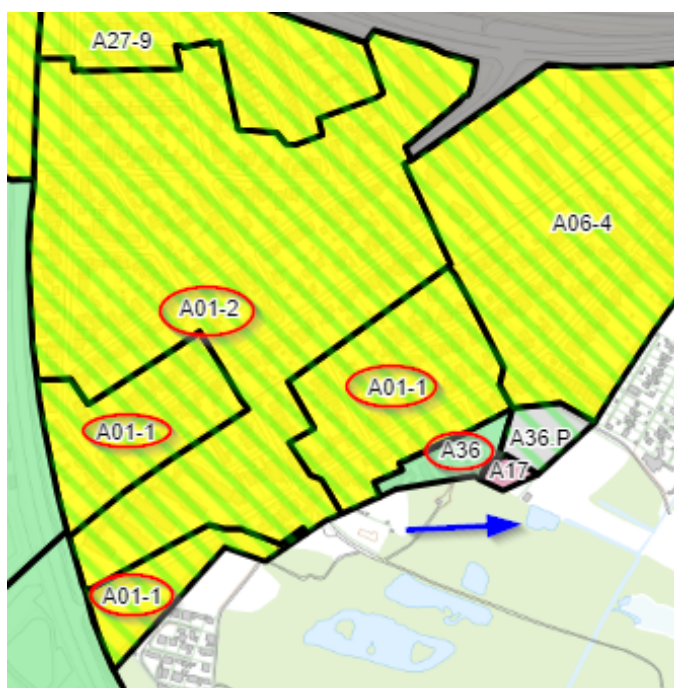


Administrativ rettelse nr. 39 til Spildevandsplanen 2015-2025: Herning Syd og Holing

I Herning Kommunes Spildevandsplan 2015-2025 er der behov for tilretninger som anført nedenfor. Herning kommune vurderer, at rettelserne kan laves uden der udarbejdes et egentligt tillæg til spildevandsplanen, da der er tale om mindre, bagatelagtige forhold.

Herning Syd

I forbindelse med kloakseparering i et område nær Knudmosen ændres der af praktiske/tekniske årsager lidt på områdets oplandsgrænser. Der er tale om opland A36, A01-1 og A01-2. Den nuværende afgrænsning af oplandene ses i figur 1. Når separering i området er gennemført, vil afgrænsningen af det samlede område, som leder regnvand til bassinet, der ligger syd-øst for området, være som angivet i figur 2.



Figur 1. Nuværende afgrænsning af oplande, der efter separering leder regnvand til bassin med udløb A01RUL1 (bassin angivet med blå pil).



Figur 2. Det samlede område, der afleder regnvand til regnvandsbassinet *efter* separering af kloak. Området dækker opland A01-1, A01-2 og A36.

Holing

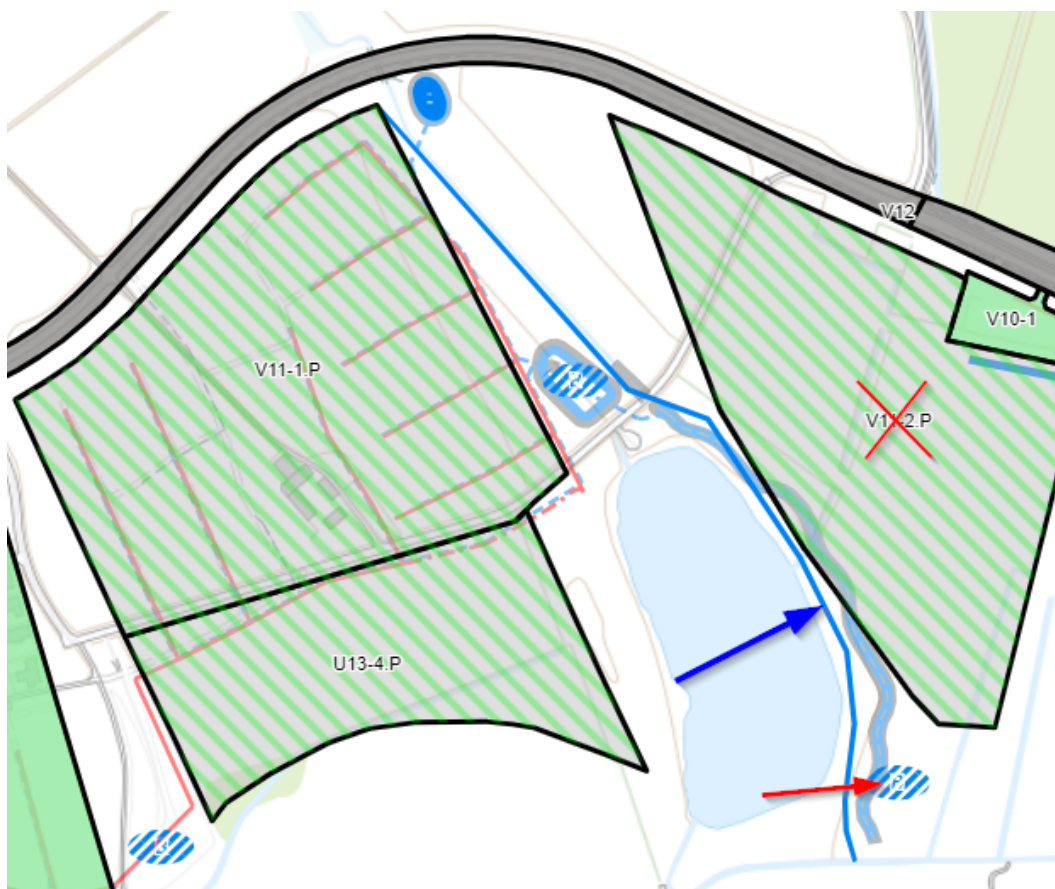
I Holing er der i forbindelse med etablering af ny Holing Sø og nye byggemodningsområder planlagt at etablere to regnvandsbassiner og en grøft, som skal modtage regnvand fra oplandene V11-1.P og V11-2.P.

Opland V11-2.P skal imidlertid udgå af spildevandsplanen, fordi området ikke længere er kommune- eller lokalplanlagt. Det tilhørende bassin udgår derfor.

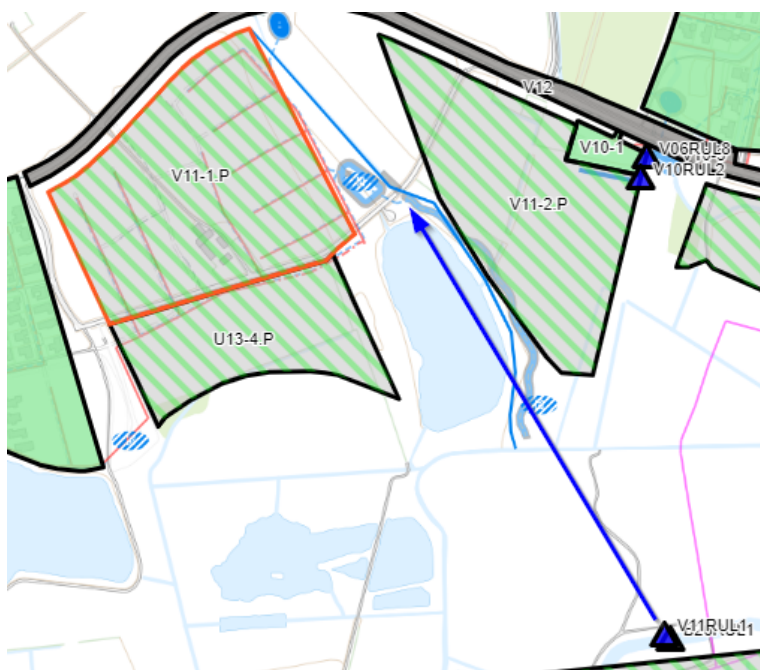
Der er heller ikke behov for den planlagte grøft, som derfor også udtages af spildevandsplanen. Se figur 3 på næste side.

Opland V11-1.P er delvist byggemodnet og det bassin, der hører til oplandet, får afløb direkte til Løvsøvej. Fra Løvsøvej ledes vandet mod syd og ender i Herningsholm Å. Udløbet fra bassin for opland V11-1.P er i nuværende spildevandsplan placeret helt nede ved Herningsholm Å, men det flyttes med denne rettelse mod nord, til Løvsøvej i overensstemmelse med de faktiske forhold (se figur 4).

Ud over ovennævnte ændringer, skal vestlig og nordøstlig del af opland V11-1.P ændres fra plan til status, da disse områder er byggemodnede og kloakerede med separatkloak.



Figur 3. Grøft (vist med blå pil) og bassin (vist med rød pil) som udgår af spildevandsplanen sammen med opland V11-2.P. Bassin nord for søen får afløb direkte til vandløbet, der løber øst om søen – Løvbakkebækken.



Figur 4. Udløb V11RUL1 flyttes fra nuværende placering nede ved Herningsholm Å til den faktiske placering ved Løvbakkebækken (flytning vist med blå pil).